















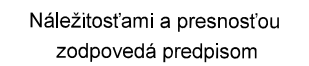
	budova
	vstup
	elektrické vedenie podzemné (NN)
	elektrické vedenie podzemné (VN)
	elektrické vedenie nadzemné (NN)
	vodovod
	kanalizácia
	Telekom podzmené
	STL plynovod
	výškopis
	spevnený povrch
	kovové oplatenie
	murované oplatenie
	drevené oplatenie
	živý plot
	hranice parciel KN-C
	podrobný bod



REKONŠTRUKCIA CESTY A MOSTOV II/529 BREZNO – Č. BALOG A
III/2724 (52612) KOKAVA NAD RIMAVICOU – UTEKÁČ

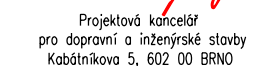
**Banskobystrická regionálna
správa ciest, a.s.**
Majerská cesta č. 94
974 69 Banská Bystrica




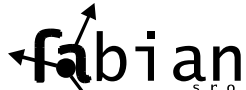
Banskobystrický samosprávny kraj
Banská Bystrica
Námestie SNP č. 23
974 01 Banská Bystrica



HBH PROJEKT spol. s r.o.
HLAVNÝ INŽINIER PROJEKTU:
ING. TOMÁŠ KUBAČKA



Č. ZÁKAZKY	2018/0486
------------	-----------

VEDÚCI PROJEKTANT	ING. KUBAČKA			
ZODPOVEDNÝ PROJEKTANT	ING. LUKÁČ			
VYPRACOVAL	ING. PETER HARICH			
KONTROLOVAL	ING. JURAJ FÁBIAN			
KRAJ: BANSKOBYSTRICKÝ	KÚ: CIERNY BALOG, SIHLA, LOM NAD RIMAVICOU, KOKAVA NAD RIMAVICOU, BREZNO	DÁTUM	DECEMBER 2018	
NÁZOV OBJEKTU SO 211-00 Most ev.č. 2724-04 v km 9,018		FORMÁT	2xA4	
		MIERKA	1:500	
		STUPEŇ PD	DSP (DRS)	
		ČÍS. ZÁKAZKY	138/2018	
		ARCHÍVNE ČÍS.		
NÁZOV VÝKRESU	SITUÁCIA POLOHOPISNÉHO A VÝŠKOPISNÉHO ZAMERANIA		ČÍS. SÚPRAVY	ČÍS. VÝKRESU
				F.6